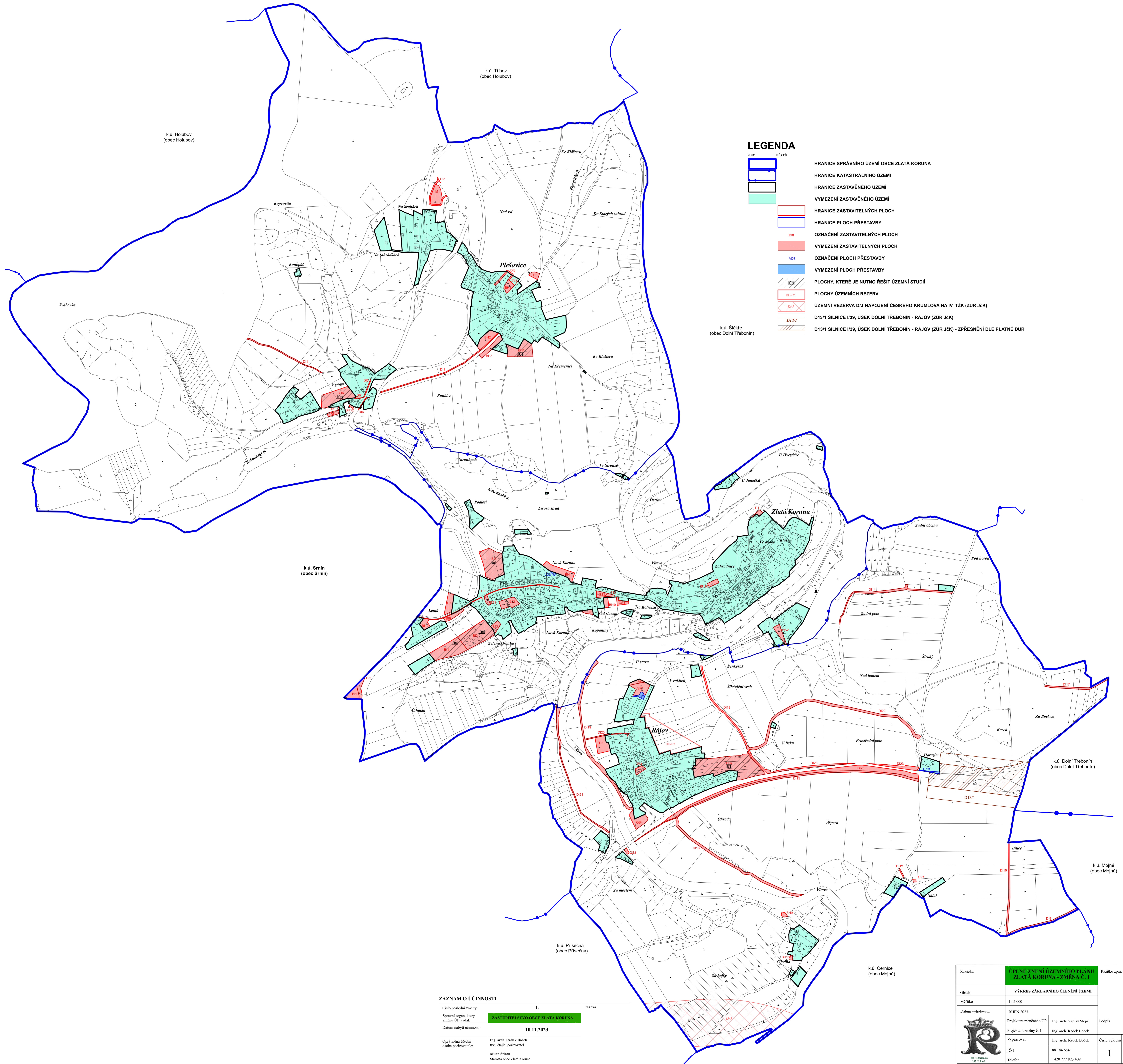



ÚPLNÉ ZNĚNÍ ÚZEMNÍHO PLÁNU ZLATÁ KORUNA PO VYDÁNÍ ZMĚNY Č. 1

VÝKRES ZÁKLADNÍHO ČLENĚNÍ ÚZEMÍ




LEGENDA

- stav návrh
- HRANICE SPRÁVNÍHO ÚZEMÍ OBCE ZLATÁ KORUNA
- HRANICE KATASTRÁLNÍHO ÚZEMÍ
- HRANICE ZASTAVĚNÉHO ÚZEMÍ
- VYMEZENÍ ZASTAVĚNÉHO ÚZEMÍ
- HRANICE ZASTAVITELNÝCH PLOCH
- HRANICE PLOCH PŘESTAVBY
- OZNAČENÍ ZASTAVITELNÝCH PLOCH
- DB
- VYMEZENÍ ZASTAVITELNÝCH PLOCH
- VD3
- OZNAČENÍ PLOCH PŘESTAVBY
- VYMEZENÍ PLOCH PŘESTAVBY
- US
- PLOCHY, KTERÉ JE NUTNO ŘEŠIT ÚZEMNÍ STUDIÍ
- US1-11
- PLOCHY ÚZEMNÍCH REZERV
- ÚZEMNÍ REZERVA D1J NAPOJENÍ ČESKÉHO KRUMLOVA NA IV. TŽK (ŽÚR JČK)
- D13/1 SILNICE I/39, ÚSEK DOLNÍ TŘEBONÍN - RÁJOV (ŽÚR JČK)
- D13/1 SILNICE I/39, ÚSEK DOLNÍ TŘEBONÍN - RÁJOV (ŽÚR JČK) - ZPŘESNĚNÍ DLE PLATNÉ DUR

ZÁZNAM O ÚČINNOSTI

Číslo posledního změny:	1.	Rozlika
Správní orgán, který změnu ÚP vydal:	ZASTUPITELSTVO OBCE ZLATÁ KORUNA	
Datum nabytí účinnosti:	10.11.2023	
Opovědní úřední osoba pořizovatele:	Ing. arch. Raděk Boček trv. Ing. arch. Raděk Boček Mihla Šindl Starosta obce Zlatá Koruna	

Zakázka	ÚPLNÉ ZNĚNÍ ÚZEMNÍHO PLÁNU ZLATÁ KORUNA - ZMĚNA Č. 1	Rozlika zpracovává
Obvaz	VÝKRES ZÁKLADNÍHO ČLENĚNÍ ÚZEMÍ	
Měřítko	1 : 5 000	
Datum vyhotovení	ŘÍJEN 2023	
	Projektant měrného ÚP	Ing. arch. Vladík Štěpán
	Projektant změny č. 1	Ing. arch. Raděk Boček
Vypracoval	Ing. arch. Raděk Boček	Číslo výkresu
ICO	881 84 684	Číslo listu
Telefon	+420 777 823 409	1