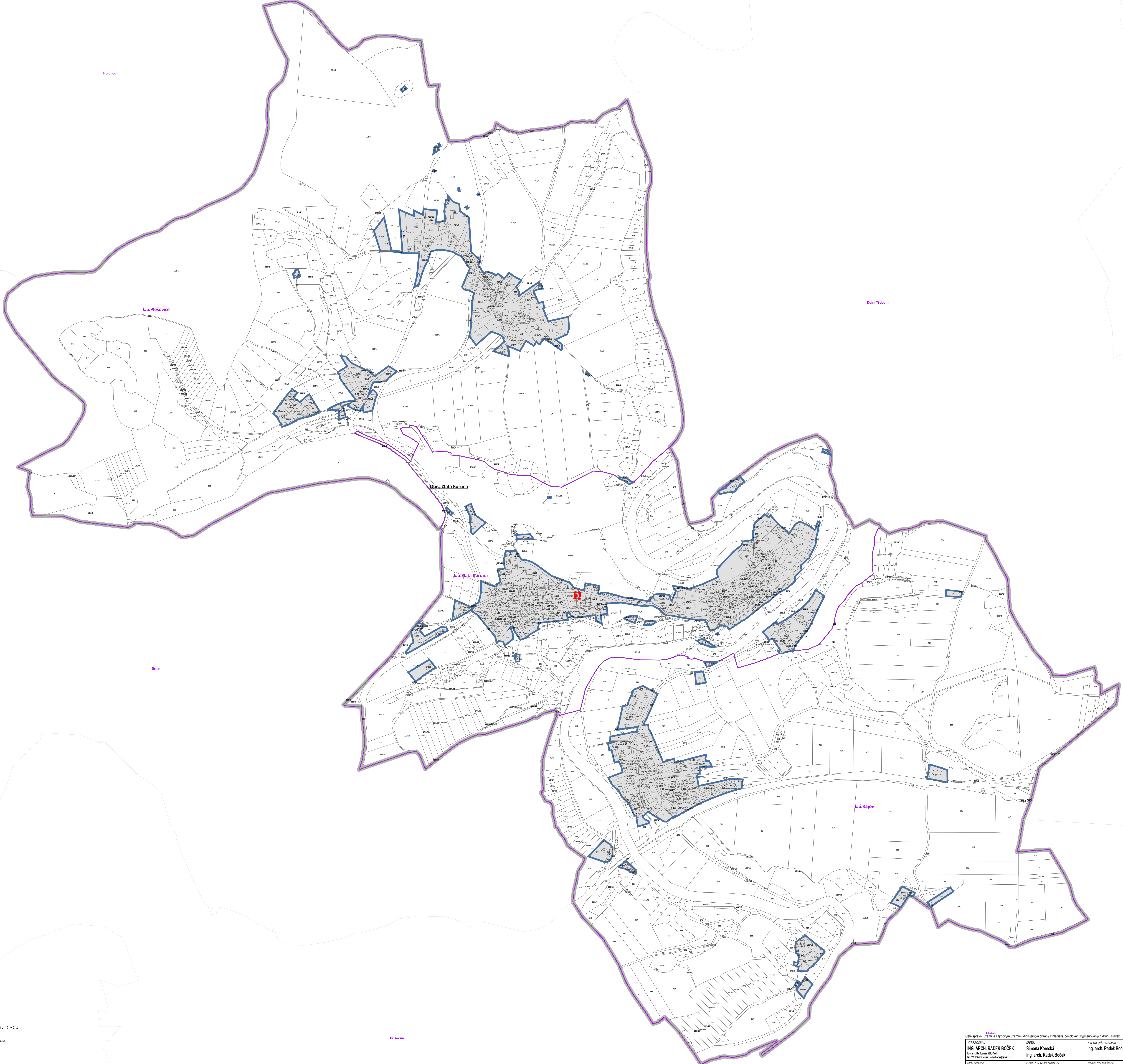










# VÝKRES ZÁKLADNÍHO ČLENĚNÍ ÚZEMÍ



## Legenda

-  hranice řešeného území změny č. 1
-  Podkladní katastrální mapa
-  plochy změn v krajině
-  plochy přestavbové
-  Zastavěné území k 15.2.2023
-  Sousední obce
-  Hranice katastrálních území
-  Správní území obce Zlatá Koruna

<small>České správní území je zájmovým územím Ministerstva obrany z hlediska pozvolnění vymezenových druhů území.</small>		
<b>ING. ARCH. RADEK BOČEK</b> <small>Ing. arch. Radek Boček</small>	<b>Simona Korecká</b> <small>Ing. arch. Radek Boček</small>	<b>Ing. arch. Radek Boček</b>
<b>Nebylo předmětem změny</b>	<b>Nebylo předmětem změny</b>	<b>Nebylo předmětem změny</b>
<b>Nebylo předmětem změny</b>	<b>Ing. arch. Radek Boček</b>	<b>Ing. arch. Radek Boček</b>

**ZMĚNA Č. 1 ÚZEMNÍHO PLÁNU ZLATÁ KORUNA**  
**VÝKRES ZÁKLADNÍHO ČLENĚNÍ ÚZEMÍ**

18-2022  
 1:5000  
 11.5.2023