02_HLAVNÍ VÝKRES

Legenda

- Podkladní katastrální mapa
- Hranice řešeného území změny č. 2
- Plochy zastavitelné
- Plochy přestavby
- Plochy změn v krajině
- Zastavěné území k 20.11.2023
- Hranice katastrálních území

KAT_STAV_ID

- Nadregionální biocentrum
- Nadregionální biokoridor
- Lokální biocentrum
- Lokální biokoridor
- Lokální biokoridor k založení
- Hipostezka
- Cyklistická stezka
- Pěší stezka
- Vedení VVN/VN - stav
- Vedení VN - návrh
- Čistirna odpadních vod
- Kanalizace - stav
- Kanalizace - návrh
- Vodovod - stav
- Vodovod - návrh
- Dešťová kanalizace
- Územní rezervy

PLOCHY S ROZDÍLNÝM ZPŮSOBEM VYUŽITÍ

- "BU" Bydlení všeobecné - stav
- "BU" Bydlení všeobecné - návrh
- "BV" Bydlení venkovské - stav
- "BV" Bydlení venkovské - návrh
- "BI" Bydlení individuální - stav
- "BI" Bydlení individuální - návrh
- "RI" Rekrace individuální - stav
- "RI" Rekrace individuální - návrh
- "OU" Občasnké vybavení všeobecné - stav
- "OU" Občasnké vybavení všeobecné - návrh
- "OS" Občanské vybavení - sport - stav
- "OS" Občanské vybavení - sport - návrh
- "PU" Veřejná prostranství všeobecná - stav
- "ZZ" Zeleň - zahrady a sady - stav
- ZZ" Zeleň - zahrady a sady - návrh
- "ZO" Zeleň ochranná a izolační - stav
- "ZO" Zeleň ochranná a izolační - návrh
- "SU" Smíšené obytné všeobecné - stav
- "SU" Smíšené obytné všeobecné - návrh
- "SV" Smíšené obytné venkovské - stav
- "SV" Smíšené obytné venkovské - návrh
- "VU" Výroba všeobecná - stav
- "VU" Výroba všeobecná - návrh
- "DS" Doprava silniční - stav
- "DS" Doprava silniční - návrh
- "DD" Doprava drážní - stav
- "TU" Technická infrastruktura všeobecná - stav
- "TU" Technická infrastruktura všeobecná - návrh
- "WU" Vodní a vodohospodářské všeobecné - stav
- "WU" Vodní a vodohospodářské všeobecné - návrh
- "AP.p" Zemědělské - pole - stav
- "AP.t" Zemědělské - trvalé travní porosty - stav
- "AP.t." Zemědělské - trvalé travní porosty - návrh
- "AX" Zemědělské jiné - stav
- "LU" Lesní všeobecné - stav
- "VZ" Výroba zemědělská a lesnická - stav
- "MU" Smíšené nezastavěné území všeobecné - stav
- "GU" Těžba nerostů všeobecná - stav
- "GU" Těžba nerostů všeobecná - návrh
- Správní území obce Zlatá Koruna

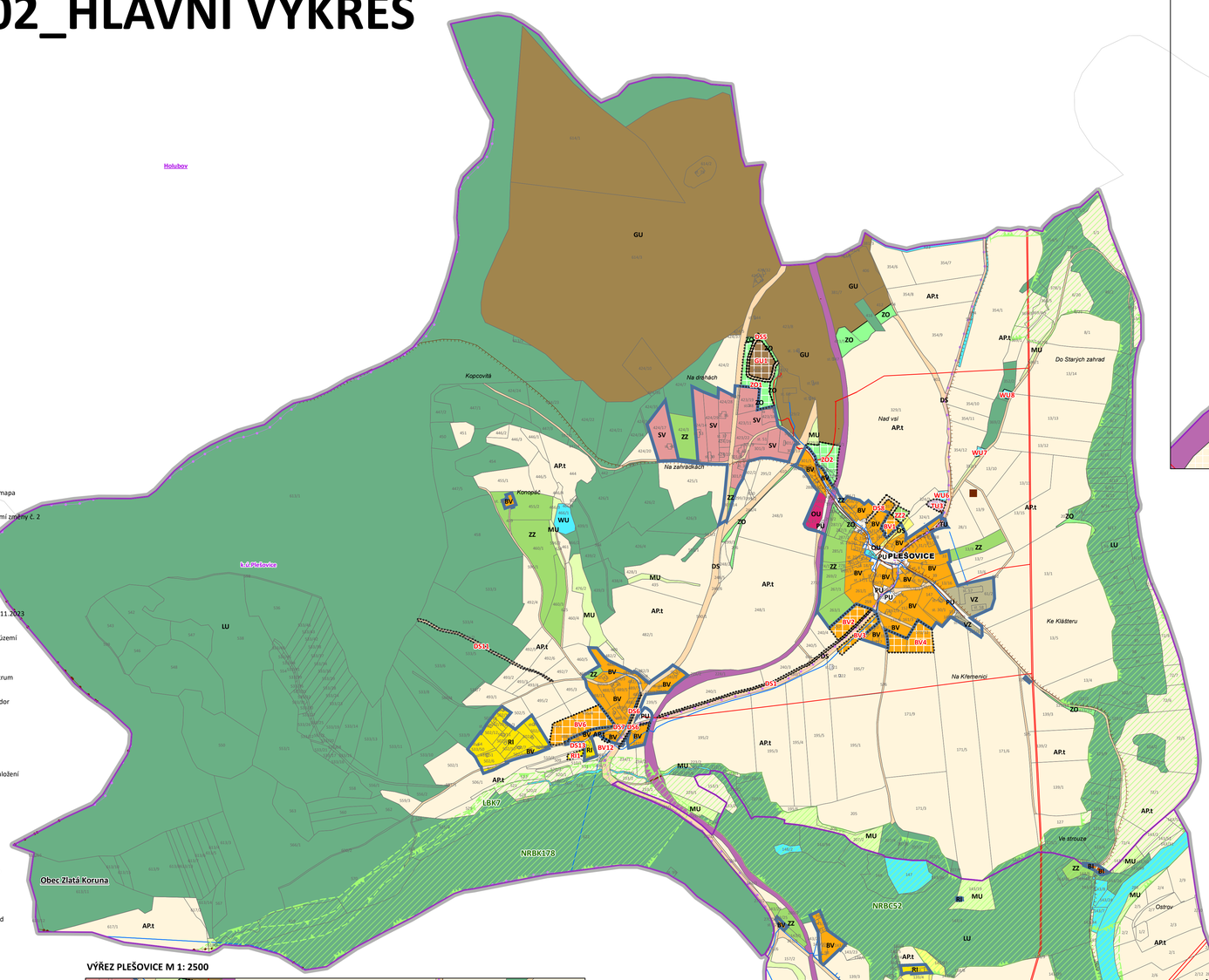

VÝŘEZ NOVÁ KORUNA M 1: 2500

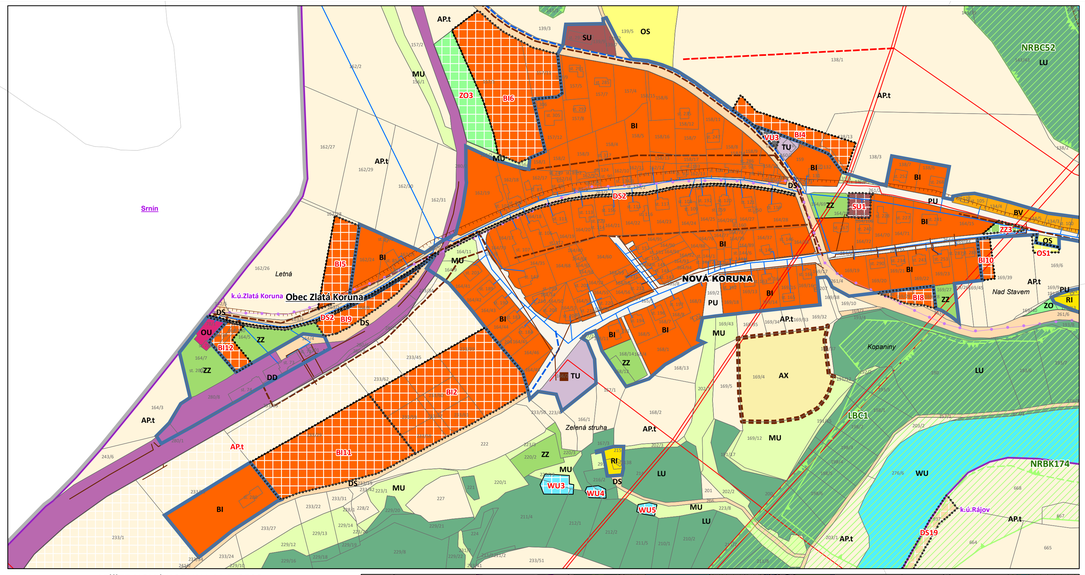

VÝŘEZ ZLATÁ KORUNA M 1: 2500

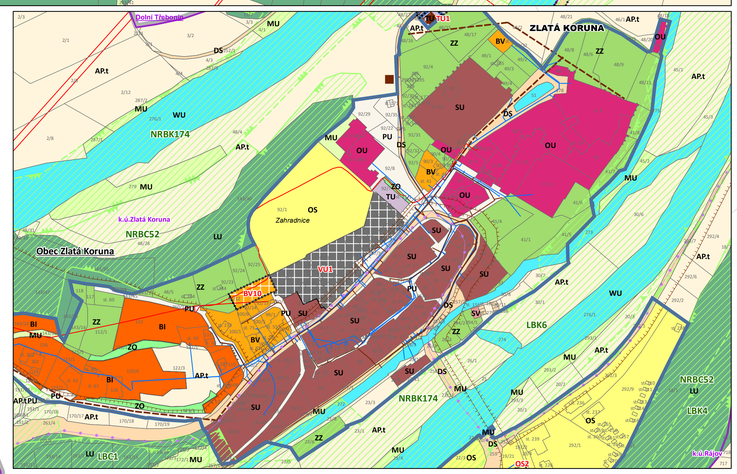

VÝŘEZ PLEŠOVICE M 1: 2500

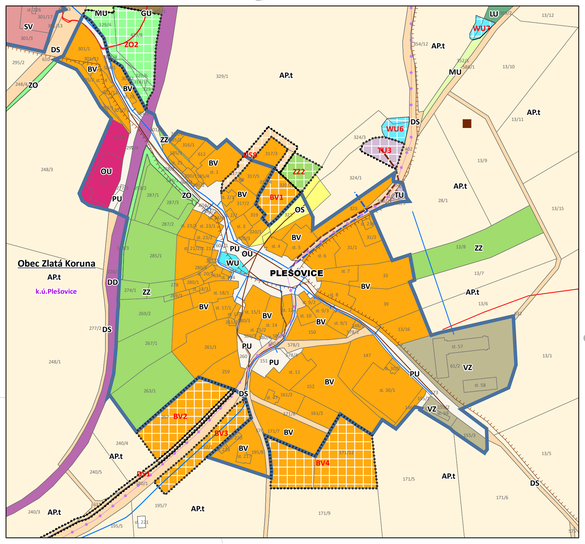

VÝŘEZ RÁJOV M 1: 2500

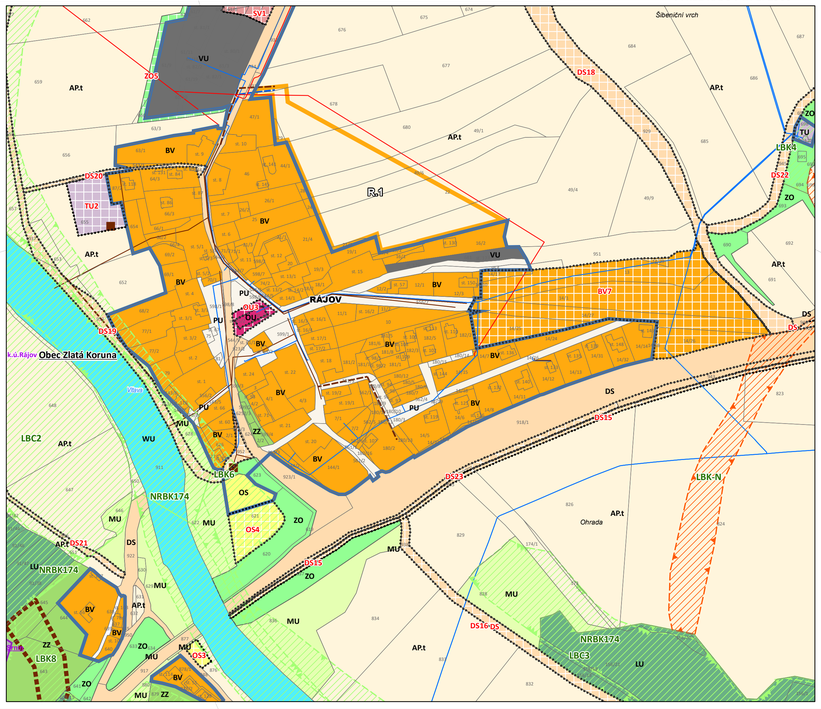

VÝŘEZ CIHELNA M 1: 2500

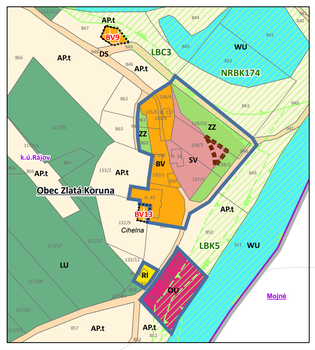

Možné

Celé správní území je zájmovým územím Ministerstva obrany z hlediska povolování vyjmenovaných druhů staveb.

VYPRACOVAL: ING. ARCH. RADEK BOČEK kancelář: Na Rozmezí 339, Písek tel. 777 823 499, e-mail: radek.bocek@email.cz	KRESLIL: Simona Korecká Ing. arch. Radek Boček	ZODPOVĚDNÝ PROJEKTANT: Ing. arch. Radek Boček	
ZOPRAVNĚ ŘEŠENÍ: Nebylo předmětem změny	ELEKTRO, PLYN, ZÁSOBOVÁNÍ TEPLEM: Nebylo předmětem změny	VODOHOSPODÁŘSKÉ ŘEŠENÍ: Nebylo předmětem změny	
USES: Ing. arch. Martin Jirovský, Ph.D.	KONCEPCE KNIHY V SCHÉMA PŘÍRODY: Ing. arch. Radek Boček	VYPOVĚDCEM ZPF A PUPFL: Ing. arch. Radek Boček	
POŘIZOVATEL: Obecní úřad Zlatá Koruna, určený zastupitel pro pořízení změny Milan Štindl			ČÍSLO ZAKÁZKY: 63-2023

ZMĚNA Č. 2 ÚZEMNÍHO PLÁNU ZLATÁ KORUNA

02_HLAVNÍ VÝKRES

STUPEŇ: NÁVRH §55b
MĚŘÍTKO: 1 : 5000
DATUM: 3.1.2024
ČÍSLO VÝKRESU
ČÍSLO PARE