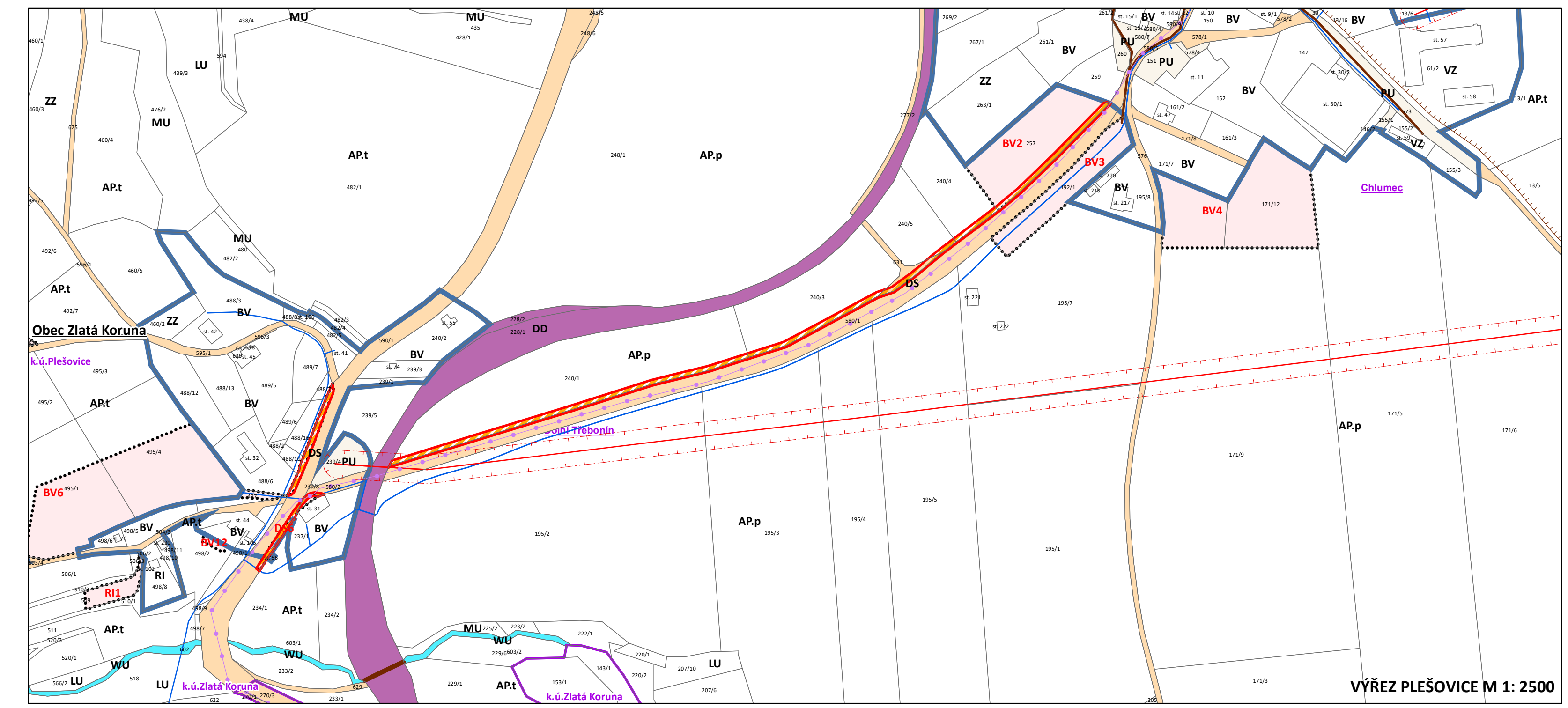
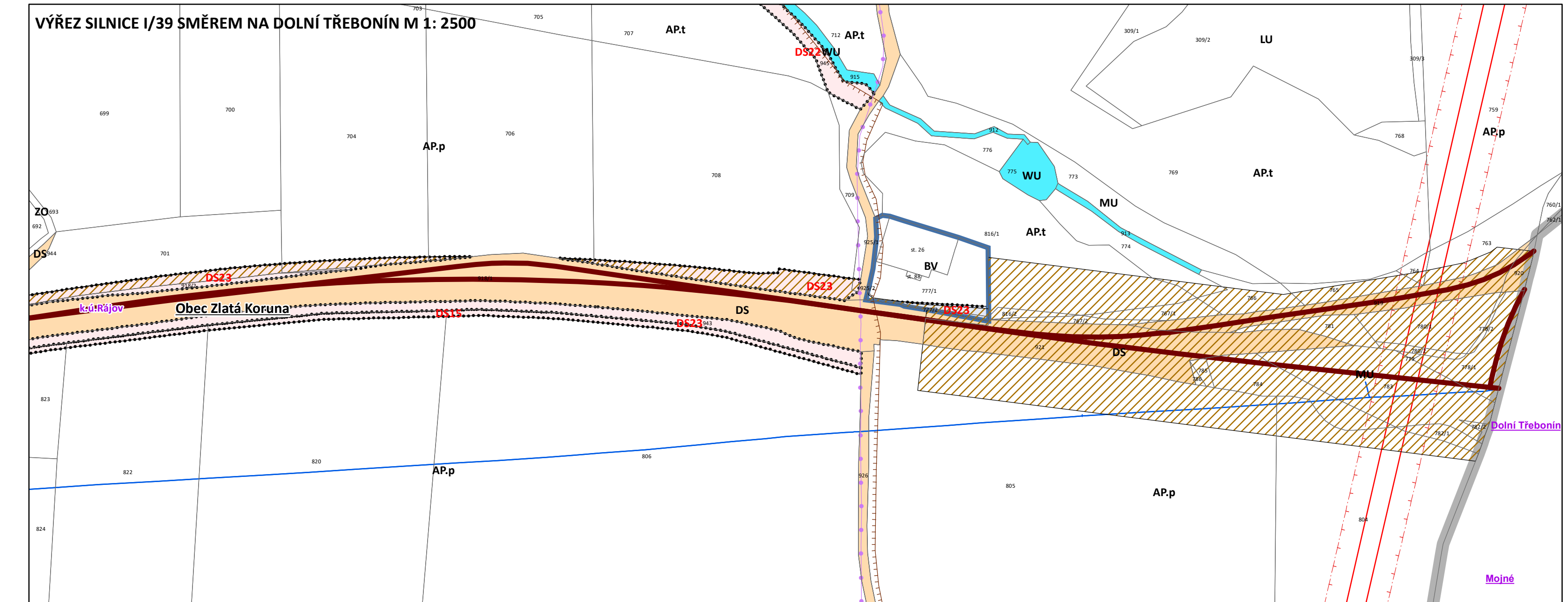
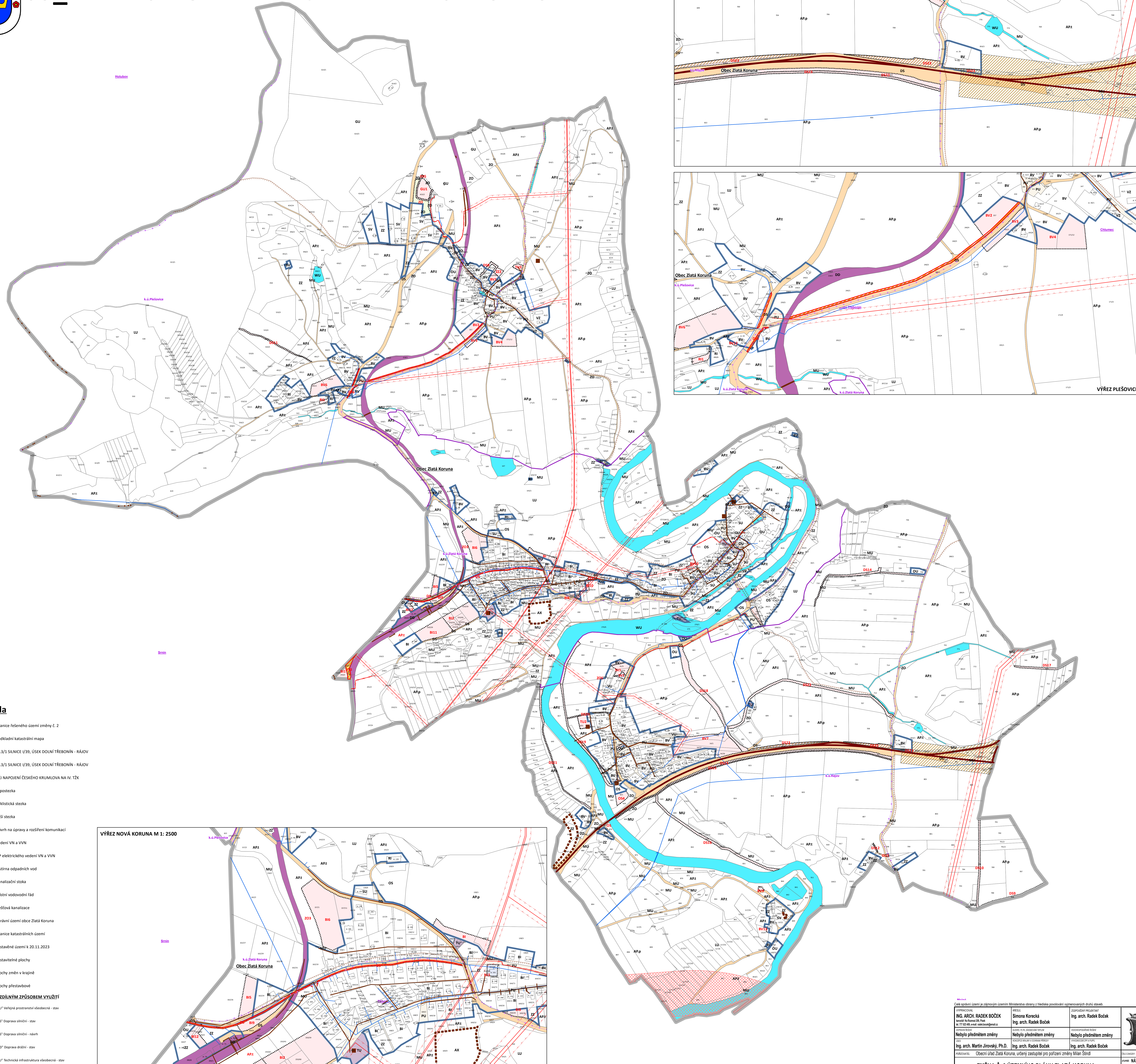

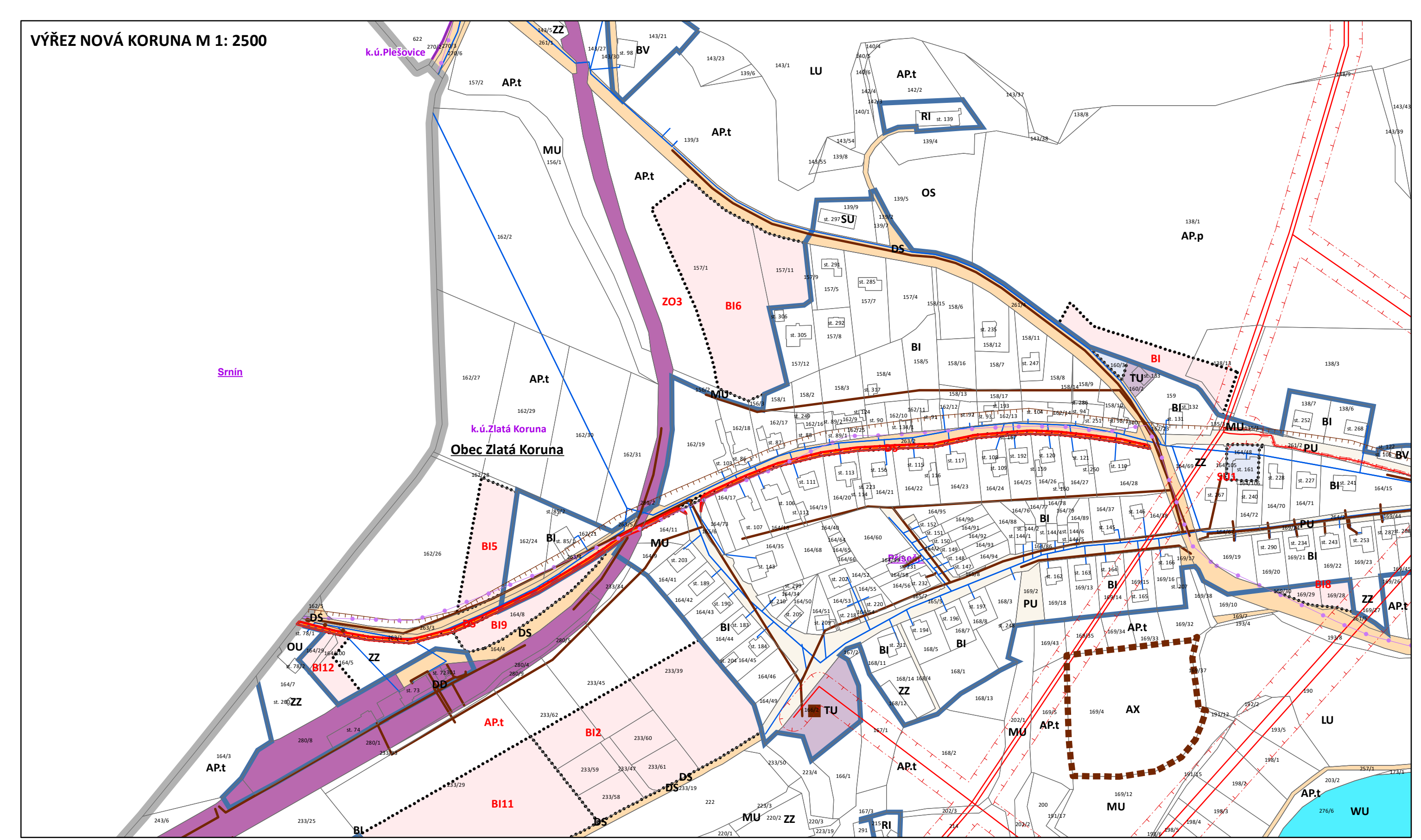


# 03\_VÝKRES DOPR. A TECHN. INFRASTRUKTURY



- Legenda**
- Hranice řešeného území změny č. 2
  - Podkladní katastrální mapa
  - D13/1 SILNICE I/39, ÚSEK DOLNÍ TŘEBONÍN - RÁJOV
  - D13/1 SILNICE I/39, ÚSEK DOLNÍ TŘEBONÍN - RÁJOV
  - D1 NAPOJENÍ ČESKÉHO KRUMLOVA NA N. TŽK
  - Hipotezka
  - Cyklistická stezka
  - Pěší stezka
  - Návrh na úpravy a rozšíření komunikací
  - Vedení VN a VVN
  - OP elektrického vedení VN a VVN
  - Čistírna odpadních vod
  - Kanalizační stoka
  - Místní vodovodní řád
  - Deřčová kanalizace
  - Správní území obce Zlatá Koruna
  - Hranice katastrálních území
  - Zastavěné území k 20.11.2023
  - Zastavělné plochy
  - Plochy změn v krajině
  - Plochy přestavbové
- PLOCHY S ROZDÍLNÝM ZPŮSOBEM VYUŽITÍ**
- "P" Vnější prostranství všeobecné - stav
  - "DS" Doprava silniční - stav
  - "DS" Doprava silniční - návrh
  - "DS" Doprava dráhová - stav
  - "TU" Technická infrastruktura všeobecná - stav
  - "TU" Technická infrastruktura všeobecná - návrh
  - "WU" Vodní a vodoohospodářské všeobecné - stav



Část území řešená v rámci územního plánování Ministerstva obrany z hlediska povodňové ochrany dle stavby:

PRACOVNÍK <b>ING. ARCH. RADEK BOČEK</b> Ing. arch. Radek Boček Ing. arch. Radek Boček	PRACOVNÍK Šimona Korecká Ing. arch. Radek Boček Ing. arch. Radek Boček	PRACOVNÍK Ing. arch. Radek Boček Ing. arch. Radek Boček Ing. arch. Radek Boček
Nebylo předmětem změny Ing. arch. Martin Jirovský, Ph.D.	Nebylo předmětem změny Ing. arch. Radek Boček	Nebylo předmětem změny Ing. arch. Radek Boček

ZMĚNA Č. 2 ÚZEMNÍHO PLÁNU ZLATÁ KORUNA  
**03\_VÝKRES DOPR. A TECHN. INFRASTRUKTURY**

03-2023  
 1:2500  
 3.1.2024