02_HLAVNÍ VÝKRES

Legenda

- Podkladní katastrální mapa
- Hranice řešeného území změny č. 2
- Plochy zastavitelné
- Plochy přestavby
- Plochy změn v krajině
- Zastavěné území k 20.11.2023
- Hranice katastrálních území

KAT_STAV_ID

- Nadregionální biocentrum
- Nadregionální biokoridor
- Lokální biocentrum
- Lokální biokoridor
- Lokální biokoridor k založení
- Hipostezka
- Cyklistická stezka
- Pěší stezka
- Vedení VVN/VN - stav
- Vedení VN - návrh
- Čistirna odpadních vod
- Kanalizace - stav
- Kanalizace - návrh
- Vodovod - stav
- Vodovod - návrh
- Dešťová kanalizace
- Územní rezervy

PLOCHY S ROZDÍLNÝM ZPŮSOBEM VYUŽITÍ

- "BU" Bydlení všeobecné - stav
- "BU" Bydlení všeobecné - návrh
- "BV" Bydlení venkovské - stav
- "BV" Bydlení venkovské - návrh
- "BI" Bydlení individuální - stav
- "BI" Bydlení individuální - návrh
- "RI" Rekrace individuální - stav
- "RI" Rekrace individuální - návrh
- "OU" Občasnké vybavení všeobecné - stav
- "OU" Občasnké vybavení všeobecné - návrh
- "OS" Občanské vybavení - sport - stav
- "OS" Občanské vybavení - sport - návrh
- "PU" Veřejná prostranství všeobecná - stav
- "ZZ" Zeleň - zahrady a sady - stav
- ZZ" Zeleň - zahrady a sady - návrh
- "ZO" Zeleň ochranná a izolační - stav
- "ZO" Zeleň ochranná a izolační - návrh
- "SU" Smíšené obytné všeobecné - stav
- "SU" Smíšené obytné všeobecné - návrh
- "SX" Smíšené obytné jiné - stav
- "SX" Smíšené obytné jiné - návrh
- "DS" Doprava silniční - stav
- "DS" Doprava silniční - návrh
- "DD" Doprava drážní - stav
- "TU" Technická infrastruktura všeobecná - stav
- "TU" Technická infrastruktura všeobecná - návrh
- "VD" Výroba drobná a služby - stav
- "VD" Výroba drobná a služby - návrh
- "VZ" Výroba zemědělská a lesnická - stav
- "WU" Vodní a vodohospodářské všeobecné - stav
- "WU" Vodní a vodohospodářské všeobecné - návrh
- "AP.p" Zemědělské - pole - stav
- "AP.t." Zemědělské - trvalé travní porosty - stav
- "AP.t." Zemědělské - trvalé travní porosty - návrh
- "AX" Zemědělské jiné - stav
- "LU" Lesní všeobecné - stav
- "MU" Smíšené nezastavěné území všeobecné - sta
- "GU" Těžba nerostů všeobecná - stav
- "GU" Těžba nerostů všeobecná - návrh
- Správní území obce Zlatá Koruna

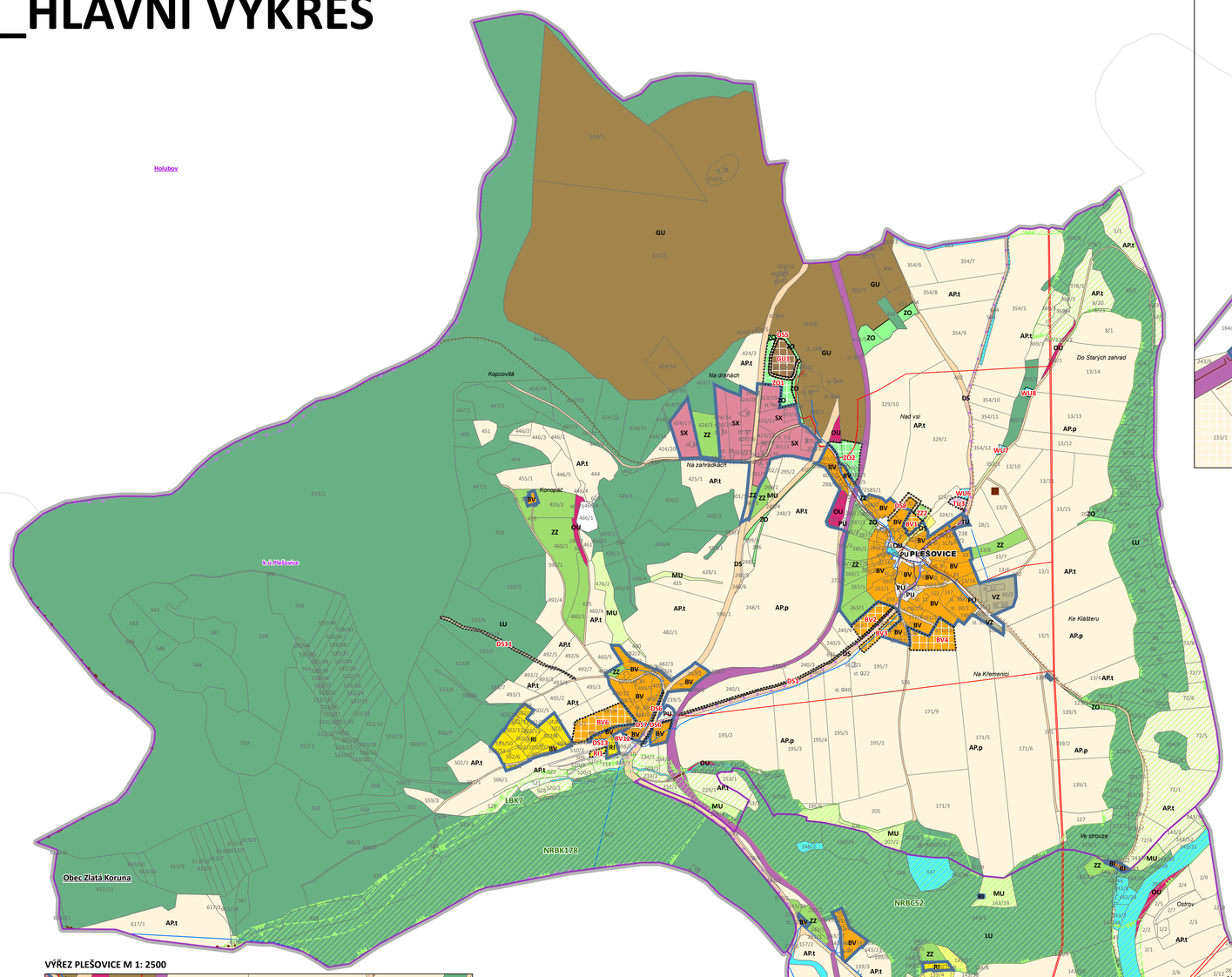

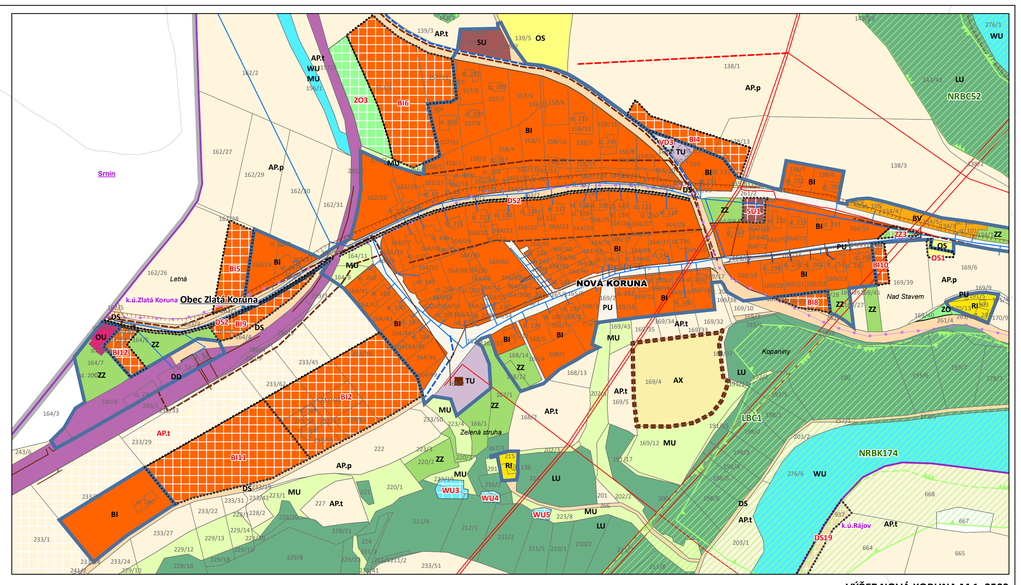

VÝŘEZ NOVÁ KORUNA M 1: 2500

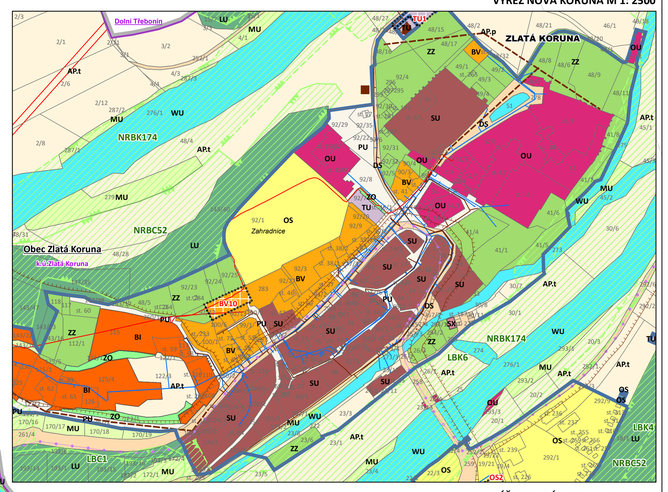

VÝŘEZ ZLATÁ KORUNA M 1: 2500

VÝŘEZ PLEŠOVICE M 1: 2500

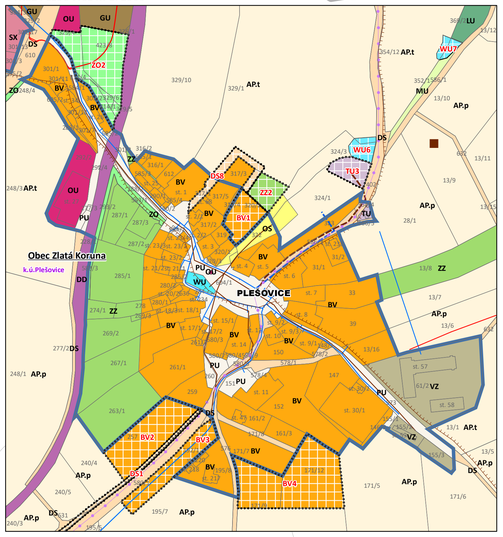

VÝŘEZ RÁJOV M 1: 2500

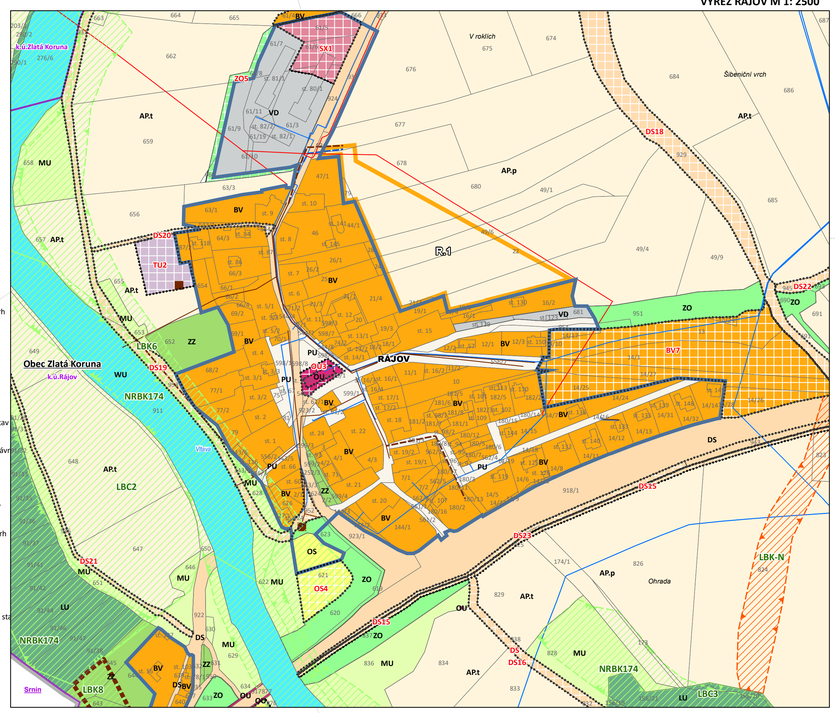

VÝŘEZ CIHELNA M 1: 2500

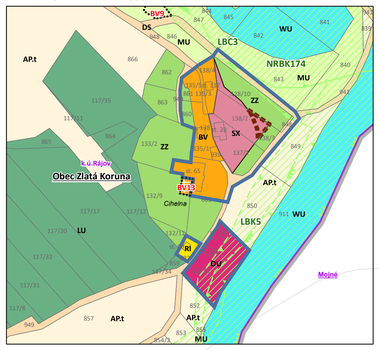

Celé správní území je zájmovým územím Ministerstva obrany z hlediska povolování vyjmenovaných druhů staveb.

VYPRACOVAL: ING. ARCH. RADEK BOČEK, kancelář: Na Rozmezí 209, Plzeň, tel. 777 823 489, e-mail: radek.bocek@gmail.cz	KRESLIL: Simona Korecká, Ing. arch. Radek Boček	ZODPOVĚDNÝ PROJEKTANT: Ing. arch. Radek Boček	
DOPRAVNÍ ŘEŠENÍ: Nebylo předmětem změny	ELEKTR. P. V. M. ZÁSOBOVÁNÍ TEPLEM: Nebylo předmětem změny	VODOHOSPODÁŘSKÉ ŘEŠENÍ: Nebylo předmětem změny	
SSEŘ: Ing. arch. Martin Jirovský, Ph.D.	KONCEPCE KRAJINY A OCHRANA PŘÍRODY: Ing. arch. Radek Boček	VYHODNOCENÍ ZPF A PUPFL: Ing. arch. Radek Boček	
POŘIZOVATEL: Obecní úřad Zlatá Koruna, určený zastupitel pro pořízení změny Milan Štindl		ČÍSLO ZAKÁZKY: 63-2023	

ZMĚNA Č. 2 ÚZEMNÍHO PLÁNU ZLATÁ KORUNA

02_HLAVNÍ VÝKRES

STUPEŇ: NÁVRH § 53

MĚŘÍTKO: 1:5 000 | DATUM: 15.10.2024

ČÍSLO VÝKRESU: | ČÍSLO PARÉ: