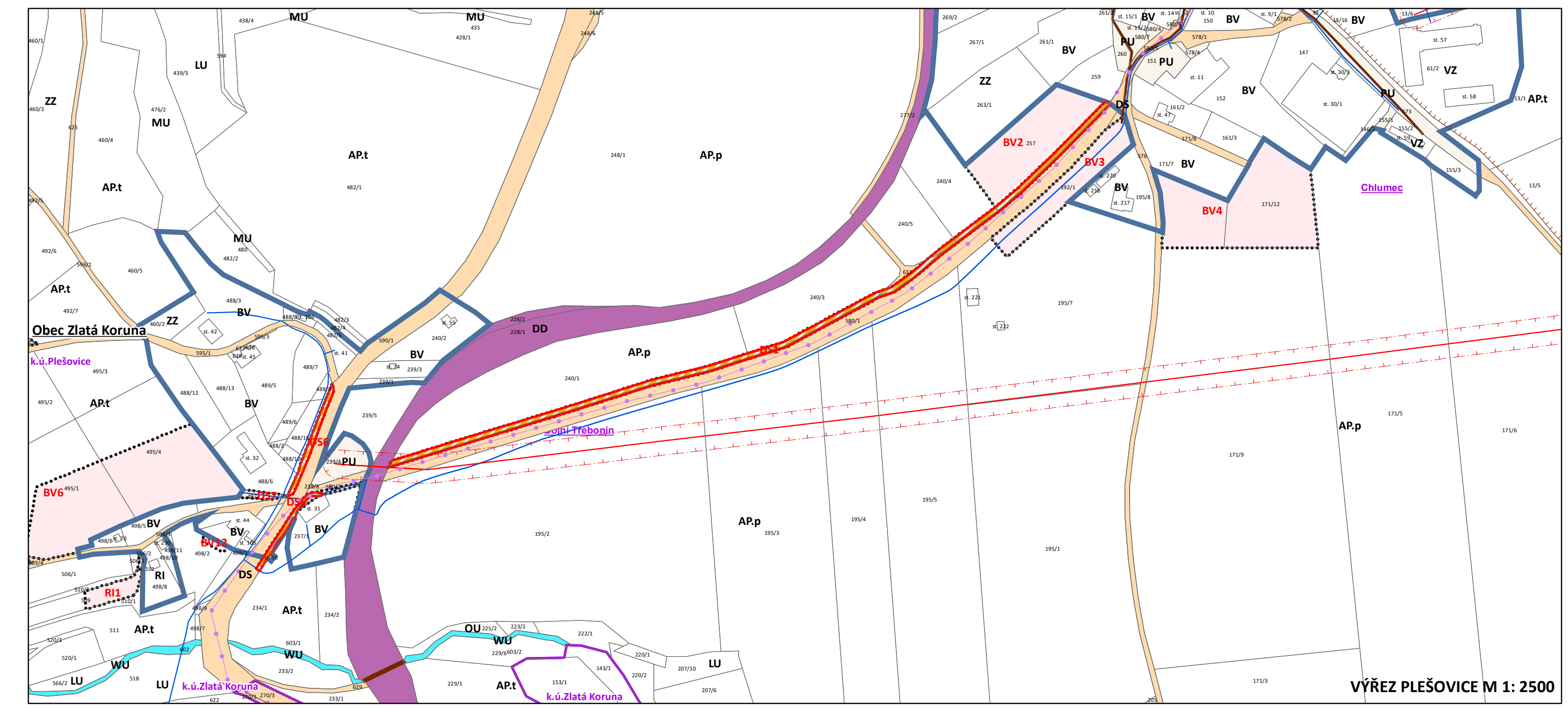
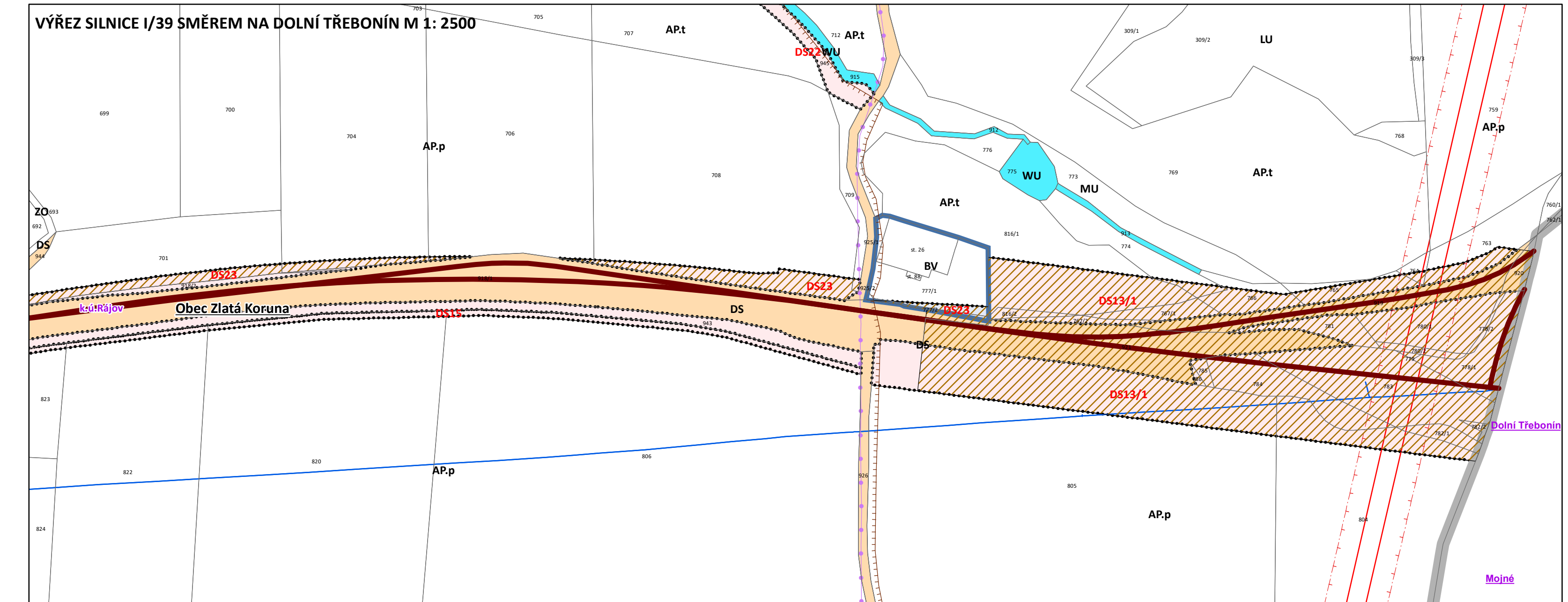
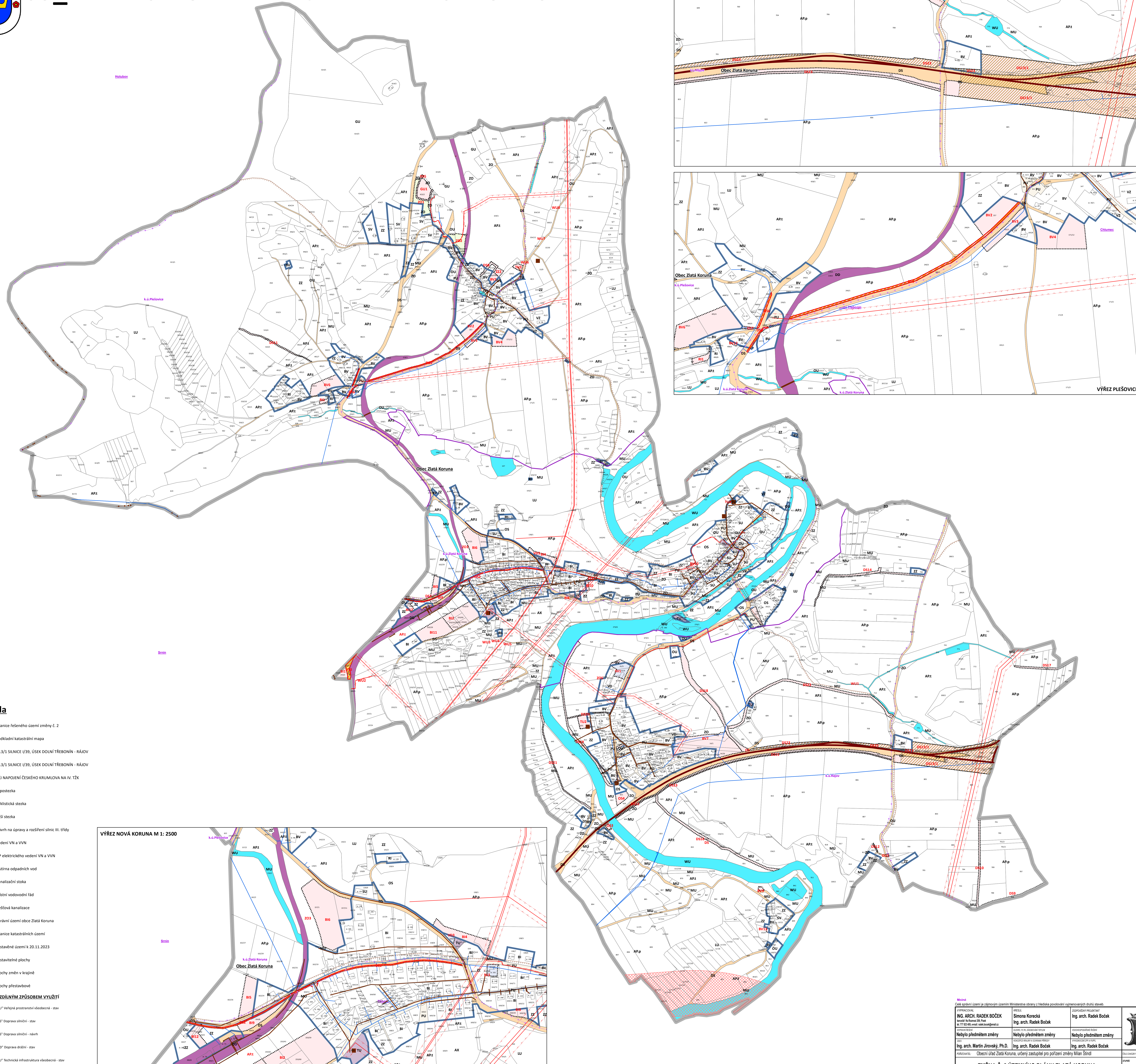

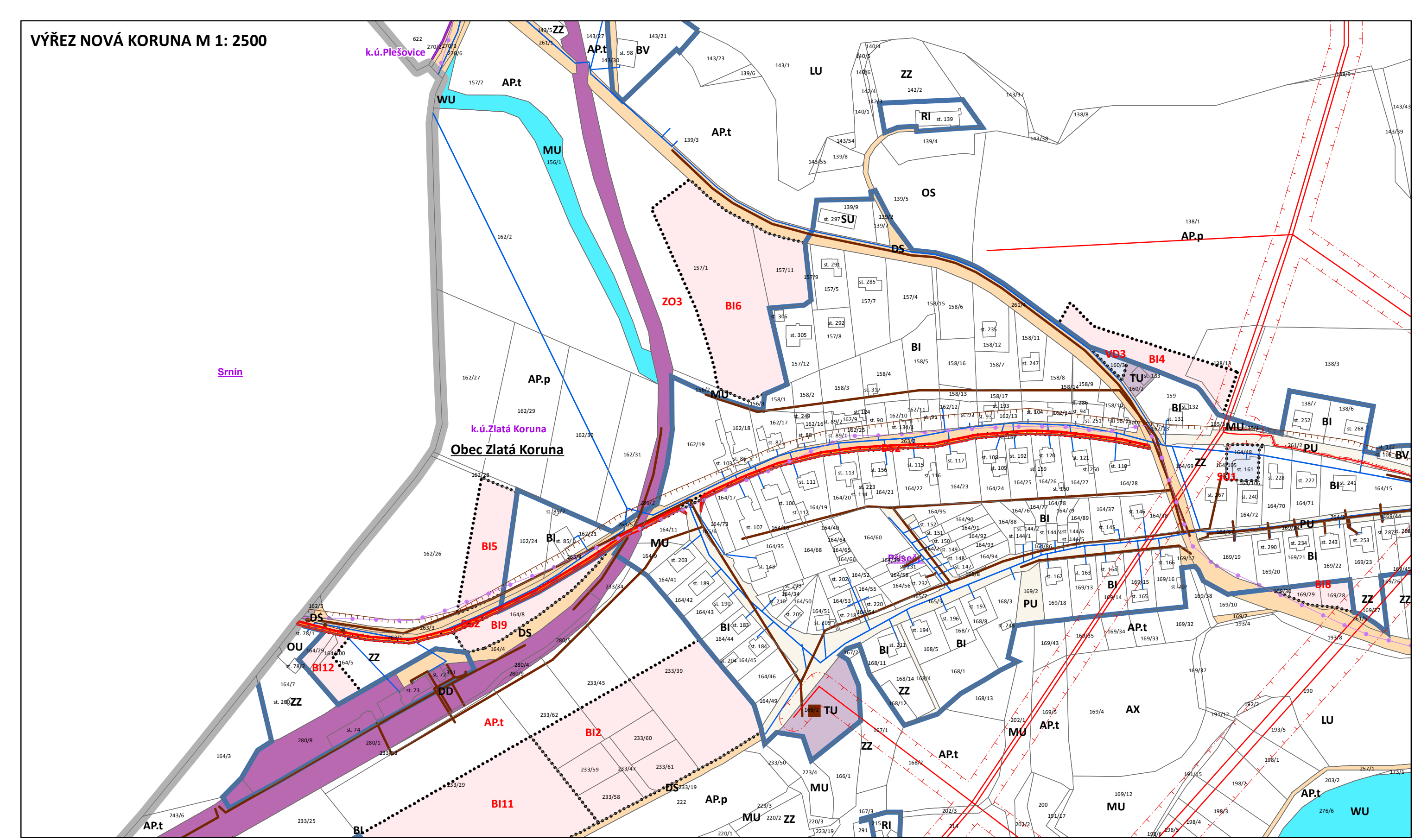


# 03\_VÝKRES DOPR. A TECHN. INFRASTRUKTURY



- Legenda**
- Hranice řešeného území změny č. 2
  - Podkladní katastrální mapa
  - D13/1 SILNICE I/39, ÚSEK DOLNÍ TŘEBONÍN - RÁJOV
  - D13/1 SILNICE I/39, ÚSEK DOLNÍ TŘEBONÍN - RÁJOV
  - D1/1 NAPOJENÍ ČESKÉHO KRUMLOVA NA N. TŽK
  - Hipotezka
  - Cyklistická stezka
  - Pěší stezka
  - Návrh na úpravy a rozšíření silnic III. třídy
  - Vedení VN a VVN
  - OP elektrického vedení VN a VVN
  - Čistírna odpadních vod
  - Kanalizační stoka
  - Místní vodovodní řád
  - Deřfův kanalizace
  - Správní území obce Zlatá Koruna
  - Hranice katastrálních území
  - Zastavěné území k 20.11.2023
  - Zastavělné plochy
  - Plochy změn v krajině
  - Plochy přestavbové
- PLOCHY S ROZDÍLNÝM ZPŮSOBEM VYUŽITÍ**
- "P" Vnější prostranství všeobecné - stav
  - "OS" Doprava silniční - stav
  - "OS" Doprava silniční - návrh
  - "OD" Doprava drážní - stav
  - "TU" Technická infrastruktura všeobecná - stav
  - "TU" Technická infrastruktura všeobecná - návrh
  - "WU" Vodní a vodo hospodářské všeobecné - stav



České správní území je základem územní Ministerstva obrany z hlediska pozicování významných druhů stavby.

ING. ARCH. RADEK BOČEK Ing. arch. Radek Boček Nebylo předmětem změny Ing. arch. Martin Jirovský, Ph.D. Ing. arch. Radek Boček Ing. arch. Radek Boček	SIMONA KOREČKÁ Ing. arch. Radek Boček Nebylo předmětem změny Ing. arch. Radek Boček Ing. arch. Radek Boček	Zpracoval: Ing. arch. Radek Boček Nebylo předmětem změny Ing. arch. Radek Boček Ing. arch. Radek Boček
---	--	---

Obec Zlatá Koruna, určený zastupitelé pro pořízení změny územního plánu

**ZMĚNA Č. 2 ÚZEMNÍHO PLÁNU ZLATÁ KORUNA**

**03\_VÝKRES DOPR. A TECHN. INFRASTRUKTURY**

6/2023  
NÁVRH 6/23  
15.10.2024