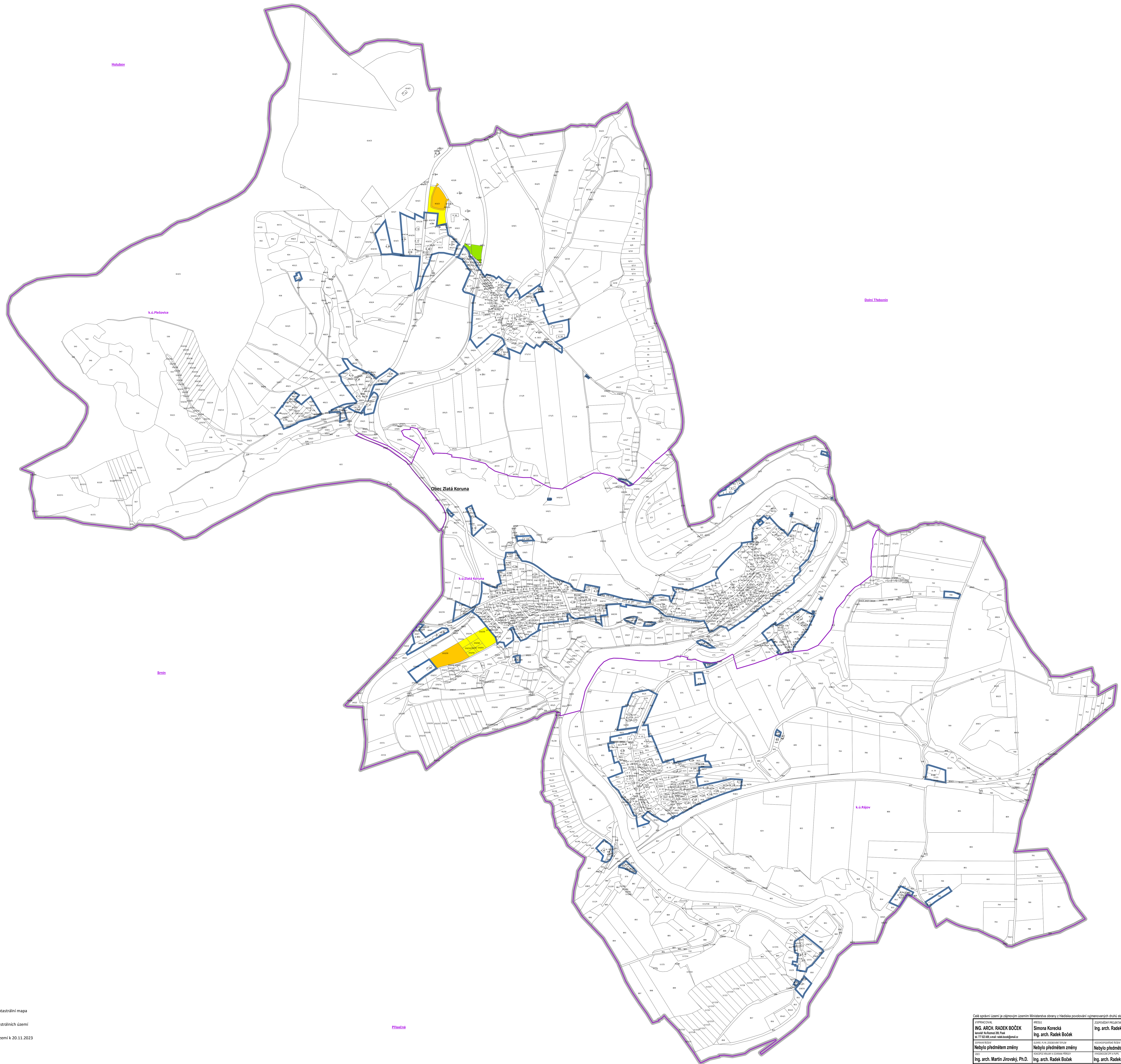
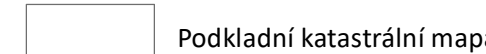





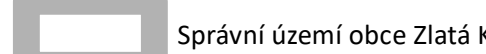




# 05\_VÝKRES POŘADÍ ZMĚN V ÚZEMÍ



## Legenda

-  Podkladní katastrální mapa
-  Hranice katastrálních území
-  Zastavěné území k 20.11.2023
- Etapizace**
-  I. Etapa
-  II. Etapa
-  III. Etapa
-  Správní území obce Zlatá Koruna

Časť správního území je zájmovým územím Ministerstva obrany z hlediska pozvolnosti významových druhů stavět.

Ing. ARCH. RADEK BOČEK Ing. arch. Radek Boček	Simona Korecká Ing. arch. Radek Boček	Zpracovatel projektu Ing. arch. Radek Boček
Nebylo předmětem změny	Nebylo předmětem změny	Nebylo předmětem změny

Ing. arch. Martin Jirovský, Ph.D.  
 Ing. arch. Radek Boček  
 Ing. arch. Radek Boček

Obce Zlatá Koruna, určený zastupiteli pro pořízení změny Milan Šimůl

**ZMĚNA Č. 2 ÚZEMNÍHO PLÁNU ZLATÁ KORUNA**  
**05\_VÝKRES POŘADÍ ZMĚN V ÚZEMÍ**

6/2023  
 NÁVRH 6/23  
 15.10.2024