

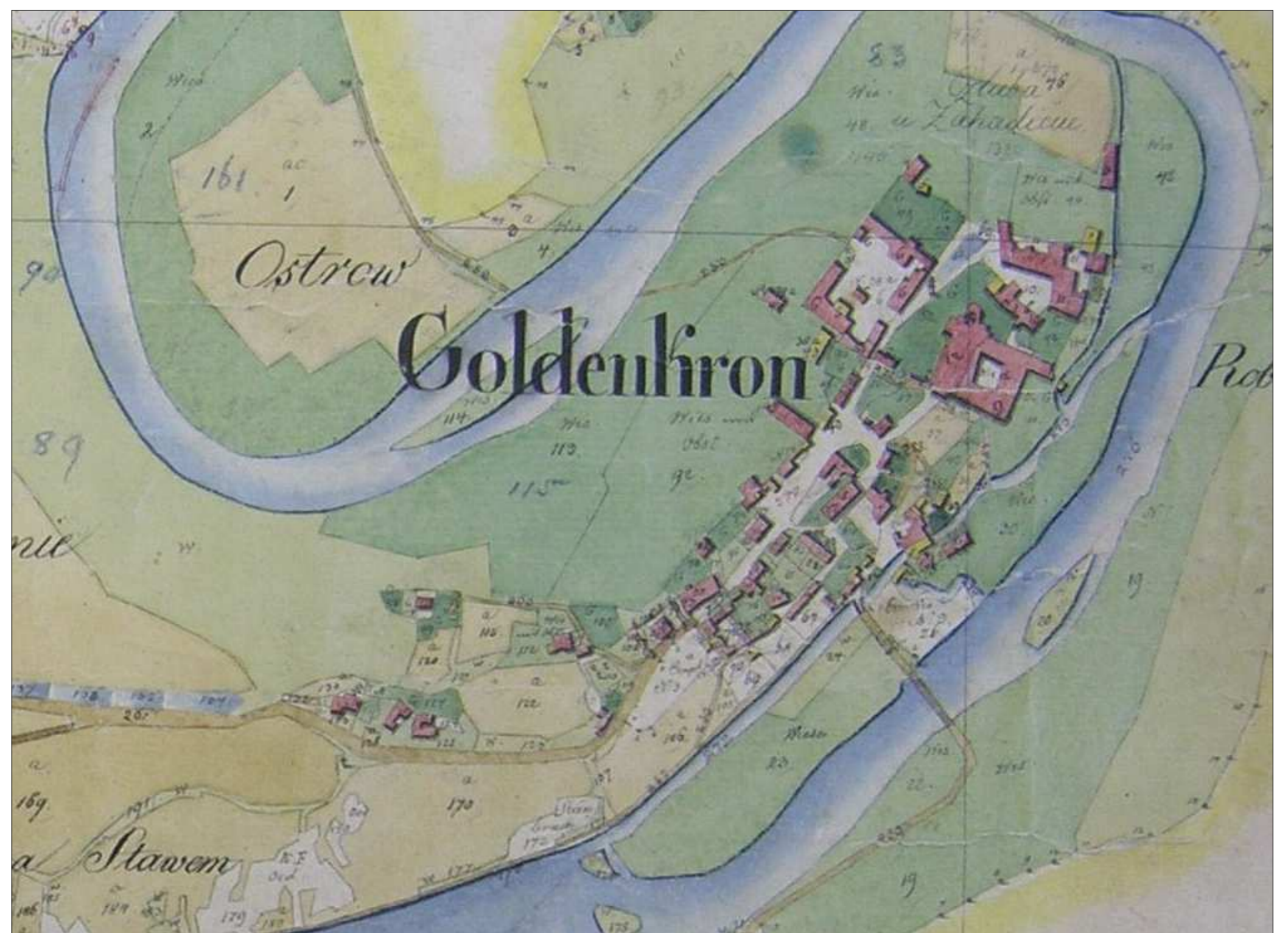
SCHÉMA HISTORICKÉHO VÝVOJE ZLATÉ KORUNY

Vznik obce Zlatá Koruna na půdorysu areálu kláštera



Stav bývalého kláštera v roce 1787, kdy jej odkoupili Schwarzenbergové a Zlatá Koruna se proměnila v obec. Většina konventních budov sloužila manufakturám a obytným účelům.

Matzův Geometrický plán kláštera Zlatá Koruna z roku 1787 (výřez)
Zdroj: SOA Třeboň, pobočka Český Krumlov, plán č. 2443



Zahuštění stávající obytné zástavby pro dělníky manufaktur.

Snímek ze Stablinního katastru, 1827 (výřez)
Zdroj: SOA Třeboň, pobočka Český Krumlov, signatura B-416



Nová obytná zástavba soužila nově přichozím dělníkům pracujícím ve zdejších manufakturách.

Geometrischer Situations Plan von dem Dominical Dorfe Goldenkron. Aufgenommen durch Johann Krauss, Ingenieur. Gezeichnet F. Czesky, nedatováno (výřez)
Zdroj: SOA Třeboň, pobočka Český Krumlov, signatura I A B No 134

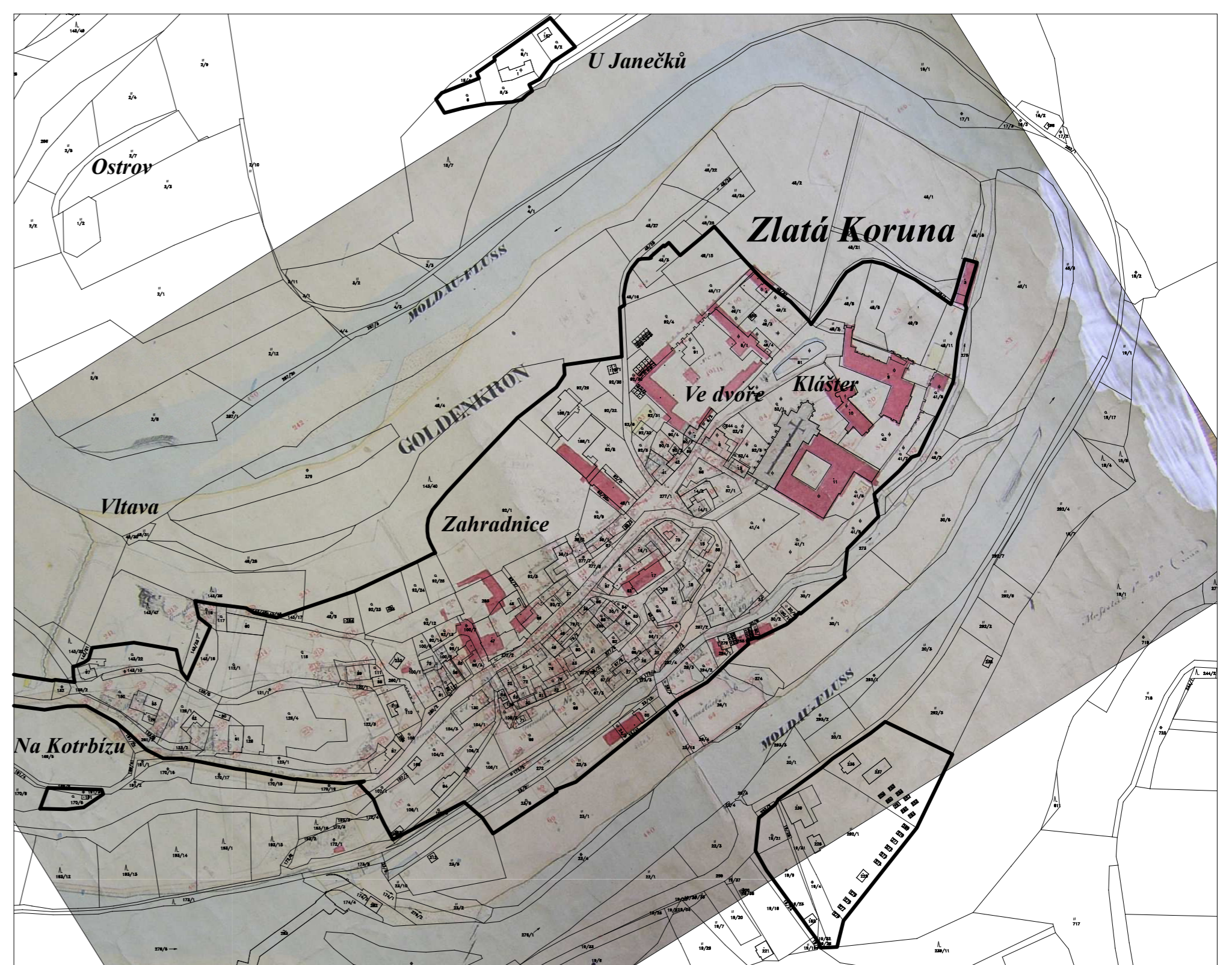


Katastrální mapa Zlaté Koruny s vyznačením současně zastavěného území na podkladu Geometrischer Situations Plan von dem Dominical Dorfe Goldenkron. Aufgenommen durch Johann Krauss, Ingenieur. Gezeichnet F. Czesky; nedatováno




Stávající zástavba byla dále zahušťována.

Mapa Zlaté Koruny, 1855 (výřez)
Zdroj: SOA Třeboň, pobočka Český Krumlov, signatura C-89



Katastrální mapa Zlaté Koruny s vyznačením současně zastavěného území na podkladu Mapy Zlaté Koruny (1855)

| ZÁZNAM O ÚČINNOSTI | | Razítka |
|--------------------------------------|--|---------|
| Správní orgán, který ÚP vydal | ZASTUPITELSTVO OBCE ZLATÁ KORUNA | |
| Datum nabytí účinnosti | | |
| Oprávněná úřední osoba pořizovatele: | Ing. arch. Dagmar Pešková Odbor úřad územního plánování Městský úřad Český Krumlov | |

| Zakázka | ÚZEMNÍ PLÁN ZLATÁ KORUNA | | Razítka zpracovatele |
|---|---|--------------------------|----------------------|
| Obsah | SCHÉMA HISTORICKÉHO VÝVOJE ZLATÉ KORUNY | | |
| Měřítko | 1 : 5 000 | | |
| Datum vyhotovení | LISTOPAD 2021 | | |
| architektonický atelier  | Hlavní projektant | Ing. arch. Václav Štěpán | Podpis |
| | Zodpovědný projektant | Ing. arch. Václav Štěpán | |
| | Vypracovala | Ing. arch. Arnošt Janko | Číslo výkresu |
| | IČO/ DIČ | 10276661/CZ- 430908117 | 9 |
| | Telefon | 387718439, 387718450 | Číslo paré |